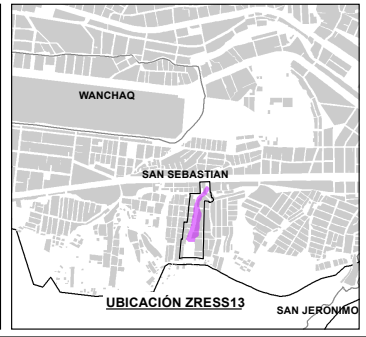

















CARACTERIZACIÓN HIDROGRÁFICA
1:2,600



LEYENDA

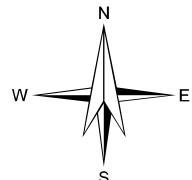
	ZONA DE REGLAMENTACIÓN ESPECIAL		CUENCA HIDROGRÁFICA
	ÁMBITO DE INTERVENCIÓN		CODIGO: 499497453
	OCUPACIÓN ACTUAL		499497455
	AGRUPACIONES URBANAS		RIO/QUEBRADA
	MANZANAS ENTORNO URBANO		QUEBRADA S/N NOMBRE
	BORDE URBANO		
	ZONA DE EXCLUSIÓN AÉREA		
	RED HÍDRICA		
	CURVAS DE NIVEL		

ESCALA GRÁFICA



0 25 50 100 150 M

SISTEMA DE COORDENADAS:
WGS 1984 UTM Zone 19S
Projection: Transverse Mercator
Datum: WGS 1984
False Easting: 500,000.0000
False Northing: 10,000,000.0000
Central Meridian: -69.0000
Scale Factor: 0.9996
Latitude Of Origin: 0.0000
Units: Meter



	MUNICIPALIDAD PROVINCIAL DE CUSCO		GERENCIA DE DESARROLLO URBANO Y RURAL	
PLAN ESPECIFICO ZRESS13				
PROYECTO: "MEJORAMIENTO Y RECUPERACIÓN DE LAS CONDICIONES DE HABITABILIDAD URBANA EN 41 ZONAS DE REGLAMENTACIÓN ESPECIAL DE LA PROVINCIA DE CUSCO"				
MAPA: CARACTERIZACIÓN HIDROGRÁFICA				
AGrupACIONES Y/O SECTOR: APV. MAGISTERIAL SUITE 7 ELVIO MIRANDA, AV. NACIÓN K° ANA, AV. VERA VELASCO Y AV. HORACIO ZEVALLOS GAMEZ		CODIGO: MD-AMB 05		
FUENTE: - INEI - POM CUSCO - SGOI - POM CUSCO - SGOI - LEVANTAMIENTO TOPOGRAFICO 41 ZRS - FICHAS TÉCNICAS 41 ZRS - HABITACIONES URBANAS	UBICACIÓN: REGION : CUSCO PROVINCIA: CUSCO DISTRITO : SAN SEBASTIAN	ELABORADO POR: EQUIPO TÉCNICO PM41ZRE LOS LÍMITES DISTRITALES SON REFERENCIALES Ley N° 27795 (5ta Disposición Transitoria)	ESCALA: 1:2,600 MARZO - 2022	